

ПРОТОКОЛ

публичных слушаний по проекту внесения изменений в Генеральный план Васильевского сельского поселения Верховского района Орловской области

25 сентября 2020 года

Общие сведения о проекте, представленном на публичные слушания.

Территория разработки: Васильевское сельское поселение Верховского района Орловской области

Организация-заказчик – Управление градостроительства, архитектуры и землепользования Орловской области

Организация-разработчик – Управление градостроительства, архитектуры и землепользования Орловской области.

Сроки проведения публичных слушаний: 25.09.2020г.

Формы оповещения: постановление о проведении публичных слушаний опубликовано в газете «Наше Время» и на официальном Интернет-сайте Верховского района (www.adminverhov.ru).

Место проведения публичных слушаний: 25 сентября 2020 года в 16.00 в здании администрации Васильевского сельского поселения по адресу: Орловская область, Верховский район, Васильевское с/п, п.Скорятино, ул.Центральная, д.9.

Инициатор публичных слушаний: Управление градостроительства, архитектуры и землепользования Орловской области

Председательствовал:

Дьяконов В.С. – начальник отдела архитектуры и градостроительства администрации Верховского района;

Секретарь комиссии:

Гайманова А.С. – главный специалист отдела архитектуры и градостроительства администрации Верховского района;

Члены комиссии:

Деев А.А. – начальник отдела по управлению муниципальным имуществом администрации Верховского района;

Козлов С.В. – начальник отдела по экономике, предпринимательству, торговле и жилищно-коммунального хозяйства администрации Верховского района;

Морин Д.А. – глава администрации Васильевского сельского поселения (по согласованию).

Участники публичных слушаний: всего 2 человека, из них:

- жители Васильевского сельского поселения Верховского района Орловской области – 2 человека;

Регистрация участников: начало: 15 час. 45 мин., окончание: 16 час. 00 мин.

Повестка дня и порядок проведения публичных слушаний:

1. Вступительное слово о порядке проведения публичных слушаний – начальник отдела архитектуры и градостроительства администрации Верховского района Дьяконов Владимир Сергеевич.

2. Доклад: оглашение проекта внесения изменений в Генеральный план Васильевского сельского поселения Верховского района Орловской области - начальник отдела архитектуры и градостроительства администрации Верховского района Дьяконов Владимир Сергеевич.

3. Выступления, вопросы, предложения - присутствующих на публичных слушаниях.

По предложенному порядку проведения публичных слушаний – замечаний и предложений от участников слушаний не поступило.

По первому вопросу: слушали начальника отдела архитектуры и градостроительства администрации Верховского района Дьяконова В.С., который огласил тему публичных слушаний. Разъяснил правила проведения публичных слушаний, последовательность выступающих.

По второму вопросу: слушали начальника отдела архитектуры и градостроительства администрации Верховского района Дьяконов Владимир Сергеевич, который пояснил следующее:

Вниманию присутствующих на публичных слушаниях представляется проект внесения изменений в Генеральный план Васильевского сельского поселения Верховского района Орловской области.

Разработка проекта внесения изменений в Генеральный план Васильевского сельского поселения выполнена в соответствии с Приказом Управления градостроительства, архитектуры и землеустройства от 01.04.2020 г. № 01-22/14.

Основная цель разработки проекта – включение в границы населенного пункта с.Васильевка земельных участков с кадастровыми номерами 57:19:0040102:359, 57:19:0040102:360, установления в их границах функциональной зоны застройки индивидуальными жилыми домами.

В соответствии с постановлением Правительства Орловской области от 04.05.2010г. №151 земельный участок с кадастровым номером 57:19:0040102:200, площадью 18 565 кв.м. включен в границы села Васильевка Васильевского с.п. Верховского района, вид разрешенного использования данного земельного участка изменен на «индивидуальное жилищное строительство». В дальнейшем земельный участок с кадастровым номером 57:19:0040102:200, площадью 18 565 кв.м. был разделен на два земельных участка: 57:19:0040102:359, площадью 18 064 кв.м.,; 57:19:0040102:360, площадью 500 кв.м.

В 2012-2013 годах администрацией Васильевского сельского поселения проводилась разработка генерального плана и Правил землепользования и застройки Васильевского сельского поселения. При разработке данных документов не были учтены изменения

категории земель и вида разрешенного использования в отношении земельного участка с кадастровым номером 57:19:0040102:200, утвержденные постановлением Правительства Орловской области от 04.05.2010г. №151. В результате технической ошибки в документах территориального планирования Васильевского сельского поселения данный земельный участок остался за пределами населенного пункта – с. Васильевка.

Вышеуказанные земельные участки необходимо включить в границу населенного пункта с присвоением нужного зонирования.

Проектом внесения изменений в Генеральный план Васильевского сельского поселения в границы с.Васильевка включается территория, в границы которой входят:

- земельный участок с кадастровым номером 57:19:0040102:359, площадью 18 064 кв.м., категория земель – земли населенных пунктов, вид разрешенного использования – для индивидуального жилищного строительства;

- земельный участок с кадастровым номером 57:19:0040102:360, площадью 500 кв.м., категория земель – земли населенных пунктов, вид разрешенного использования – для индивидуального жилищного строительства.

В границах данной территории устанавливается функциональная зона застройки индивидуальными жилыми домами

При разработке проекта внесения изменений в Генеральный план Васильевского сельского поселения использовались материалы Генерального плана Васильевского сельского поселения Верховского района Орловской области, утвержденного решением Васильевского сельского Совета народных депутатов от 10 апреля 2013г. №29.


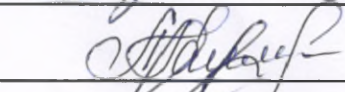



По третьему вопросу: Перешли к вопросам, замечаниям и предложениям участников публичных слушаний.

Вопросов, предложений и замечаний не поступило.

Вывод по результатам публичных слушаний:

Председательствующий предложил одобрить представленный на обсуждение проект внесения изменений в Генеральный план Васильевского сельского поселения Верховского района Орловской области и голосовать по вопросу повестки дня.

Результаты голосования:

Ф.И.О.	Решение	Подпись
Дьяконов В.С.	за	
Гайманова А.С.	за	
Деев А.А.	за	
Козлов С.В.	за	
Морин Д.А.	за	

Итого: «за» - 5 чел., «против» - 0 чел., «воздержался» - 0 чел.

Комиссия, рассмотрев проект внесения изменений в Генеральный план Васильевского сельского поселения Верховского района Орловской области

РЕШИЛА:

1. Единогласно проголосовав одобрить проект внесения изменений в Генеральный план Васильевского сельского поселения Верховского района Орловской области.

2. По результатам публичных слушаний подготовить заключение о результатах публичных слушаний по проекту внесения изменений в Генеральный план Васильевского сельского поселения Верховского района Орловской области.